

CYKLOTRASY



Cyklostezka
HVĚZDNÁ

CYKLOTRASY

Mikroregionu Šternbersko



Úvodní slovo	3
Trasa č. 1, Cyklostezka Hvězdná.	4
Cyklostezka Hvězdná, tipy, zajímavosti, akce . . .	6
Trasa č. 2, Za krásami přírody	8
Trasa č. 3, Za živou vodou	10
Trasa č. 4, Horská trasa	12
Trasa č. 5, Do hlubin věků	14
Kontakty.	16

Vážení cykloturisté, příznivci zdravého životního stylu a přírodních krás,

vítejte ve Šternberku, moderním městě s bohatou historií, které je více než 105 let spjato s mezinárodními automobilovými závody na trati Ecce Homo, a městě, ve kterém můžete navštívit jedinečnou Expozici času, hrad a ojedinělý komplex budov bývalého augustiniánského kláštera. Připravili jsme pro vás přehled zajímavých tras v okolí Šternberka, které jsou vedeny ve směru od Olomouce a přivedou vás do míst, která stojí za to poznat. Obce po trati i Šternberk nabízejí příjemná odpočinková zastavení a příležitosti k občerstvení i poznání.

Přejeme vám mnoho krásných zážitků z jízdy a bezpečných kilometrů.



Cyklostezka
HVEZDŇNÁ

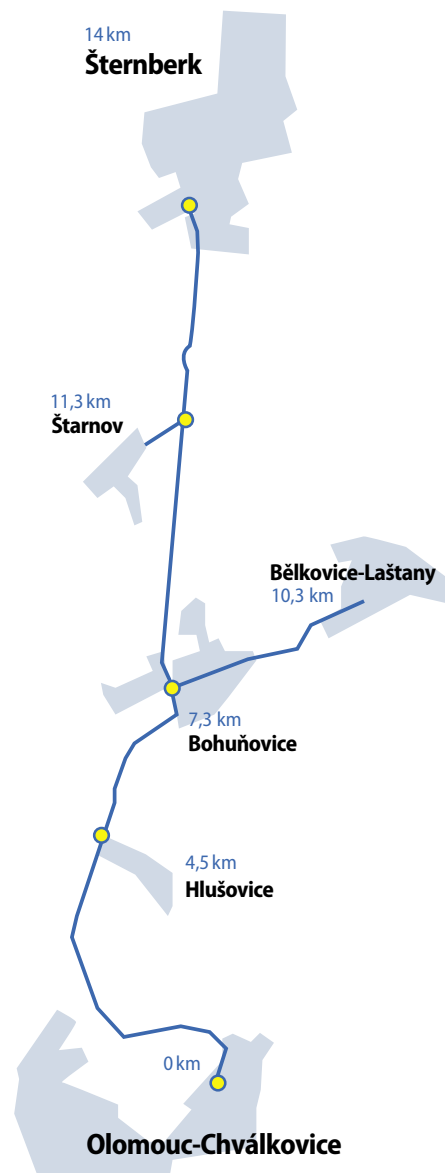
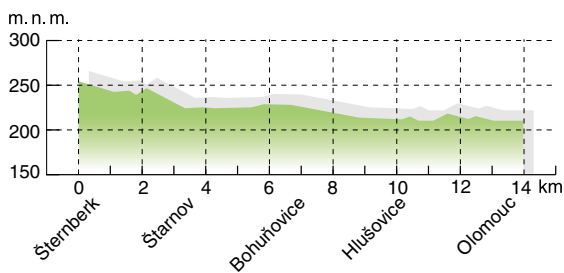
OLOMOUC – ŠTERNBERK

Trasa: Olomouc, Hlušovice, Bohuňovice, Štarnov, Šternberk

Délka trasy: 14 km, rovinatá, vhodná pro všechny věkové kategorie, pro cyklisty i bruslaře

Charakter vozovky: asfalt, cyklostezka

Popis trasy: Cyklostezka 6104 začíná v Olomouci, v městské části Chválkovice, kde můžeme využít odstavné parkoviště pro auta. Pokračujeme k nadjezdu v Černoviře, odkud se vydáme podél železnice, kterou máme po pravé straně tratě směr Olomouc – Zábřeh na Moravě. V místě křížení s Trusovickým potokem se cyklostezka odklání směrem na Hlušovice. Jedeme po levém břehu Trusovického potoka kolem obce Hlušovice, kde se u mostu přes potok napojíme na cyklostezku do Bohuňovic. Pokračujeme stále podél Trusovického potoka do Bohuňovic. Odtud se můžeme vydat dál podél potoka po cyklostezce 6029 do sousední obce Bělkovice-Laštany. Zpět se vrátíme do Bohuňovic stejnou cestou. Pokud nepojedeme do Bělkovic-Laštan, budeme pokračovat z Bohuňovic stále po cyklostezce 6104, která vede podél železniční trati na Šternberk. Po cestě si můžeme udělat přestávku s občerstvením v obci Štarnov a potom nás cyklostezka 6104 zavede stále podél trati až do Šternberka.





CYKLOSTEZKA HVĚZDNÁ

ZAJÍMAVÁ MÍSTA NA TRASE:

Olomouc: Po Praze druhá největší městská památková rezervace v České republice, univerzitní město s bohatou historií, které patří mezi nejkrásnější ve střední Evropě. www.tourism.olomouc.eu

Hlušovice: Obec se známou hospůdkou „Přístav“ s venkovním posezením, grilováním a areálem (nohejbalové hřiště, pískoviště, kolotoč, prolézačky). Dětské hřiště, restaurace „Cukrárna“ s bowlingem, plážovým volejbalem a půjčovnou in-line bruslí. www.obechlusovice.cz

Bohuňovice: „Centrum zdraví Bohuňovice“ = malý aquapark se 100 m toboganem, saunou, fitcentrem, vodními atrakcemi a s turistickou ubytovnou vhodnou i pro cyklisty, bankomat. Vlakové nádraží, nákupní centrum, pekárna, restaurace, několik hospod, dětské hřiště s tříhlavým drakem, sportovní areál pro fotbal, tenis i volejbal. Malé letiště s vyhlídkovými lety, jezdecký klub. Kostel sv. Jana Křtitele a další zajímavé památky místního významu. www.bohunovice.cz



Bělkovice-Laštany: Koupaliště se dvěma bazény a víceúčelovým hřištěm s umělým povrchem, sportovní areál, cukrárna. Restaurace U Dočkalů nabízí venkovní posezení přizpůsobené pro cyklisty. V okolí krásná příroda, rekreační oblast Bělkovické údolí. www.belkovicelastany.cz

Štarnov: Barokní kostel sv. Mikuláše s obrazy J. Handkeho. Vyhlášená je Cukrárna Zmrzlina, kromě vynikající zmrzliny nabízí další kvalitní občerstvení a příjemné venkovní posezení v pečlivě upravovaném okolním areálu. Hospoda U Švarce, hospoda na hřišti, nové dětské hřiště, dva tenisové antukové kurty. www.starnov.cz



Šternberk: Město Šternberk se od roku 2008 pyšní titulem Historické město České republiky. Městskou památkovou zónou provedou turisté klikotoče – originální „mluvící“ informační systém má devět zastavení a je doplněn dvěma světelnými tabulemi. Zatočte klikou a poslouchejte...

Státní hrad Šternberk: Národní kulturní památka, nejnepopulárnější dominanta města je starší než historie města, vznikla v letech 1253–1269. Hrad láká návštěvníky na unikátní sbírky, zajímavé expozice, koná se zde mnoho akcí pro děti, hudební a divadelní představení, kostýmované prohlídky a velmi populární je rockový festival Šternberský kopec.

Expozice času: Jediná expozice tohoto druhu v České republice nabízí zábavu a poučení pro děti i dospělé. 250 jedinečných exponátů, výtvarných děl a interaktivních programů, dozvíte se vše o čase a jeho měření.

Chrám Zvěstování Panny Marie: Jeden z největších kostelů na Moravě je 65 m dlouhý, chrámová loď je vysoká 30 m. Na oltáři kostela se nachází kopie vzácné Šternberské madony, jejíž originál je vystaven v Arcidiecézním muzeu v Olomouci.

Bývalý augustiniánský klášter: Spolu s farním kostelem je nejvýznamnější architektonickou památkou města. V současné době nabízí komplex kláštera zajímavé expozice historie města a umění.

Ecce Homo: Populární závod s dlouhou tradicí, nejlepší evropští jezdci soupeří na trati dlouhé 7800 m už více než jedno století. Ecce Homo je jediným závodem v České republice zařazeným do seriálu mistrovství Evropy.

Relaxace a aktivní odpočinek: Městské koupaliště ve Šternberku s vodními atrakcemi, večerním koupáním, víceúčelovým hřištěm, tenisovými kurty a restaurací. Rekreační centrum s přírodním koupalištěm se nachází v Dolním Žlebu. www.sternberk.eu

Úschovna kol a zavazadel pro turisty je k dispozici na Horním náměstí 2 (naproti radnici) a v bývalém augustiniánském klášteře. Otevřeno denně, kontakt tel.: 739 486 060.



Více tipů k návštěvě i občerstvení najdete v příložené mapě.



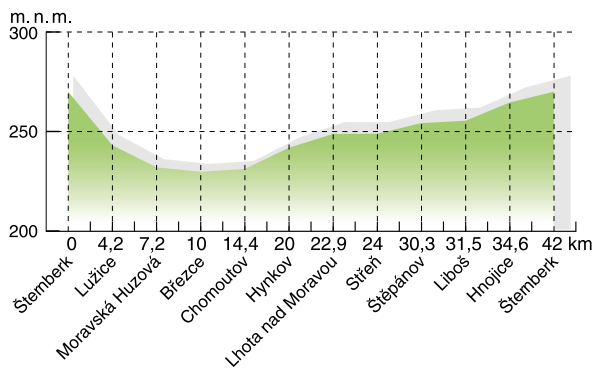
ZA KRÁSAMI PŘÍRODY

Trasa: Šternberk, Lužice, Moravská Huzová, Březce, Chomoutov, Hynkov, Lhota nad Moravou, Střeň, Štěpánov, Liboš, Hnojice, Šternberk náměstí

Délka trasy: 42 km, rovinatá s mírným převýšením, vhodná pro všechny věkové kategorie

Charakter vozovky: asfalt, nezpevněná polní cesta

Popis trasy: Z náměstí po trase 6105 sjedeme kolem potoka přes železniční přejezd po cyklostezce do Lužice. Za vesnicí odbočíme vlevo k Moravské Huzové. Za obcí opustíme cyklotrasu 6107 a odbočíme na Benátky a Březce. Zde na křižovatce odbočíme vlevo a projedeme železničním podjezdem k Chomoutovskému jezeru. Na křižovatce pokračujeme vlevo směrem do Chomoutova, přejedeme most přes řeku Moravu a odbočíme vpravo směrem na Horku. Před Horkou najedeme na cyklotrasu 6027. Po projetí mostu přes Mlýnský potok odbočíme vpravo na cyklotrasu č. 51. Zde trasa vede po nezpevněné polní cestě. Projedeme Hynkovem do Lhoty nad Moravou. Pokračujeme po cyklotrase 6107 do Střene a Štěpánova. V obci Liboš za Štěpánovem odbočíme doleva a přes Hnojice a Lužice dojedeme zpět do Šternberka. Doporučujeme prodloužit si trasu do Litovle.



CESTOU UVIDÍTE:

CHKO Litovelské Pomoraví:

Chráněná krajinná oblast rozkládající se na ploše 9 600 ha je zařazena na Seznam mezinárodně významných mokřadních oblastí.

Chomoutovské jezero: Vzniklo těžbou šterkopísku a od roku 1973 přírodní rezervace. Jde o významný ekosystém, hnízdiště a tahová oblast evropského významu. Je zde velký výskyt například racka chechtavého, volavky šedé, čírky modré či labutě velké. Domov bobra evropského. Naučná stezka z Horky nad Moravou.

Lovecká chata v Horce nad Moravou: Oblíbené výletní místo s možností ubytování a širokou nabídkou volnočasových aktivit – mysliveckých, loveckých, outdoorových, lanových... Stylová restaurace nabízí vynikající staročeské a moravské speciality.

Hynkov: Významný jez, vody Moravy se zde dělí již od středověku na základě smluv. Na Mlýnském potoce v minulosti množství mlýnů, hamrů a pil. Oblíbená zastávka cyklistů, hospoda s venkovním posezením ve Starém mlýně, první zmínka o něm v roce 1437.

Lhota nad Moravou: Obec vznikla v 15. století okolo panského vodního mlýna. Pamětní deska na rodném domě Jana Opletala.

Štěpánov: První zmínka v roce 1201, kolonie dělnických domů z roku 1844, kulturní památka. Jedny z největších tradičních hodů na Moravě v termínu svátků sv. Vavřince (10. srpna).

Hnojice: Barokní fara z roku 1760, na návsi zajímavé pomníky padlým. Pro cykloturisty obec nabízí příjemné občerstvení v restauraci či v nekuřácké vinárně i s venkovním posezením.



3

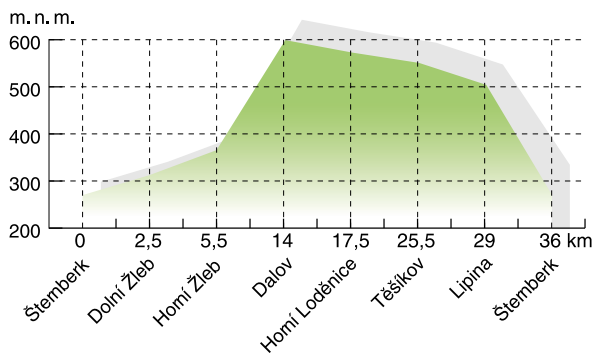
ZA ŽIVOU VODOU

Trasa: Šternberk náměstí, Dolní Žleb, Horní Žleb, Dalov, Horní Loděnice, Těšíkov, Lipina, Šternberk náměstí.

Délka a charakter trasy: 36 km, zvlněný terén s větším převýšením

Charakter vozovky: asfalt, zpevněné lesní cesty

Popis trasy: Z náměstí pojedeme po trase 6009 do Dolního Žlebu, odtud pokračujeme rovně po trase 6006 do Mufloního údolí kolem říčky Sítky. Na křižovatce cyklotras odbočíme na trasu 6130 do Dalova a po modré turistické značce dojedeme k dalovskému jezírku. Pokračujeme dále a u rozcestníku se vydáme po žluté turistické značce k Modré studánce. Zpět do Dalova jedeme stejnou cestou. Před Dalovem odbočíme na trasu 6029 a přes Horní Loděnici dojedeme k vývěru Těšíkovské kyselky v údolí říčky Trusovka. Na křižovatce za kyselkou odbočíme na silnici č. 444 a přes obec Těšíkov pokračujeme do obce Lipina. Zde odbočíme vpravo do kopce a na křižovatce odbočíme vlevo na trať Ecce Homo a sjedeme do Šternberka. U vjezdu do Šternberka můžeme odbočit doprava k hradu.



CESTOU UVIDÍTE:

Dolní Žleb: Rybník vhodný ke koupání nebo rybaření.

Mufloní údolí: Typická ukázka místní přírody, hluboké lesy a říčky s horským charakterem.

Dalov: Kaple z lomového kamene, původní střešní krytina, štít akcentuje sousoší Kalvárie. Novogotická architektura z 2. poloviny 19. století. Středověký hrádek založili předkové pánů ze Sovince v 2. polovině 13. století. Dnes jen nepatrné zbytky. Dalovské jezírko vzniklo zatopením lomu, odpočinkové a rekreační místo, možnost koupání. V lese vývěr pramenité vody – Modrá studánka.

Horní Loděnice: Hornická osada připomínaná roku 1296. Železná ruda se zde dolovala až do roku 1876.

Větrný park: Větrné elektrárny mezi Horní Loděnicí a Lipinou.

Těšíkovská kyselka: Pramen železitě minerální vody známý od roku 1669, hloubka vrtu 63 m, významné výletní místo. Oblast Těšíkovské kyselky je oblíbená pro velký výskyt jedlých hub. Zelená naučná stezka přes Těšíkov, Lipinu do Šternberka. V údolí Trusovického potoka výskyt zajímavých ptáků (např. čáp černý), motýlů či brouků (otakárek fenyklův, střevlík kožitý nebo měděný, zlatohlávek obecný). Z obojživelníků pak čolek obecný či mlok skvrnitý.

Lipina: Nad obcí se nachází socha Ecce Homo. Ze silnice Ecce Homo jsou krásné výhledy na Hanou.



4

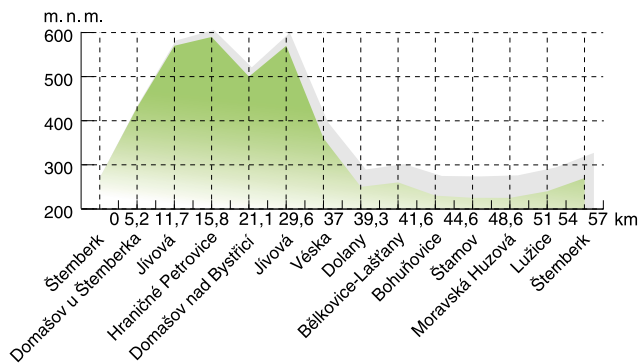
HORSKÁ TRASA

Trasa: Šternberk nám., Domašov u Šternberka, Jívová, Hraničné Petrovice, Domašov nad Bystřicí, Jívová, Véska, Dolan, Bělkovice-Lašťany, Bohuňovice, Štarnov, Moravská Huzová, Lužice, Šternberk nám.

Délka a charakter trasy: 57 km, horský terén s velkým převýšením a prudkými sjezdy, vhodná pro zdatné cykloturisty

Charakter vozovky: asfalt, nezpevněné a zpevněné lesní cesty

Popis trasy: Z náměstí pojedeme Radniční ulicí kolem radnice, ulicí Opavskou, ke startu závodu Ecce Homo. U parku odbočíme doprava, projedeme ulicí Sadovou, u školy odbočíme doleva na křižovatku. Pokračujeme vlevo, naproti koupališti odbočíme na červenou turistickou trasu a po ní dojedeme nezpevněnou lesní cestou k silnici. Odbočíme vpravo a dojedeme do Domašova u Šternberka. Za obchodem odbočíme vlevo směrem na Jívovou. Po ostrém sjezdu přijedeme do údolí Trusovického potoka, na křižovatce pokračujeme rovně. V Jívové najedeme na cyklotrasu 6009 do Hraničních Petrovic. V Hraničních Petrovicích odbočíme vpravo na trasu 6108 vedoucí do údolí Bystřice a na křižovatce u Petrovického mlýna odbočíme vpravo do Domašova nad Bystřicí. Pokračujeme po trase 6108 směrem na Jívovou. Ze silnice odbočíme na zpevněnou lesní cestu. Na křižovatce mezi Jívovou a Magdalenským mlýnem odbočíme



vpravo na silnici k Jívové. Z Jívové sjedeme po silnici prudkým sjezdem do obce Véska a pokračujeme do Dolan, odkud po cyklotrase 6102 pojedeme do Bělkovic-Lašťan. Zde máme dvě možnosti:

Varianta A – z Bělkovic do Bohuňovic cyklotrasou 6029, dál do Štarnova a Moravská Huzová, zpět do Šternberka cyklotrasou 6104.

Varianta B – z Bělkovic-Lašťan se vydáme cyklotrasou 6029 krásným údolím za mírného stoupání až k vývěru Těšíkovské kyselky, po trase Těšíkov – Lipina a závodní trati Ecce Homo sjždíme do Šternberka.

CESTOU UVIDÍTE:

Domašov u Šternberka: Výskyt vzácných živočichů. V dubových hájích v okolí žije roháč obecný a v mokřadech nosorožek kapucínek. Roste zde mečík střecholístý či kosatec sibiřský. V říčkách žijí pstruzi duhová. Vzácně lze spatřit jestřába lesního či výra velkého.

Jívová: První zmínka v roce 1220, dominantou obce i okolní krajiny je barokní kostel sv. Bartoloměje.

Údolí Bystřice: V okolí Petrovického mlýna slabý vývěr kyselky. Naučná stezka. Na cestě mezi Jívovou a Věskou vlevo po červené turistické značce a odbočce na modrou je nejvyšší hora oblasti Jedová.

Véska: První zmínka v roce 1375. V obci je známé osmnáctihamkové golfové hřiště.

Dolany: Zámek s parkem, pozdně barokní fara. Nachází se zde významné archeologické naleziště Kartouzka.

Cvičné horolezecké skály Malý Rabštejn: Dva kilometry za železniční zastávku Jívová po modré turistické značce, směrem proti proudu řeky Bystřice.



Kamenné proudy: Přírodní rezervace leží jižně od Domašova po toku řeky, dostanete se k ní po modré značce. Výrazně vyvinuté balvanové proudy ve svahu hluboce zaříznutého do údolí. Nejdelší z deseti proudů měří 165 m.



5

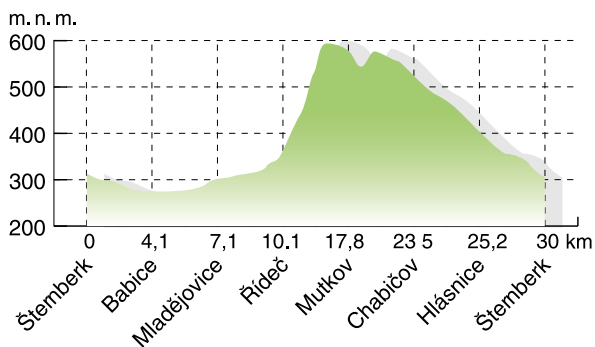
DO HLUBIN VĚKŮ

Trasa: Šternberk náměstí, Babice, Mladějovice, Řídeč, Mutkov, Chabičov, Hlásnice, Šternberk náměstí

Délka a charakter trasy: 30 km, nejprve rovinatý charakter, poté prudké stoupání a táhlé prudké klesání. Vhodné pro zdatnější cykloturisty

Charakter vozovky: asfalt, nebezpečně lesní cesty.

Popis trasy: Z náměstí pojedeme cyklotrasou 6105 do Babic. Pokračujeme po silnici č. 444 do Mladějovic, kde odbočíme vpravo přes Komárov do Řídeče. Po žluté turistické značce vystoupáme kolem myslivny k rozcestníku Šterlisko. Pokračujeme po žluté značce prudkým stoupáním k Vysoké Roudné a dále nebezpečnou lesní cestou do obce Mutkov. Odtud po silnici č. 445 sjíždíme ve směru na Šternberk do obce Chabičov. Pokračujeme do obce Hlásnice a za vesnicí odbočíme vpravo na polní asfaltovou cestu. Na rozcestí Pod Kamínky odbočíme vlevo na silnici do Šternberka.



CESTOU UVIDÍTE:

Babice: Kostel všech svatých, kde byla roku 1959 objevena tzv. „Šternberská madona“, pocházející z počátku 15. století. Vodní nádrž – možnost rekreace a rybolovu.

Mladějovice: Zmiňovány od roku 1141, křížovou cestu souboru dvanácti zastavení uzavírají dvě kaple. U kostela empírové náhrobky a památný strom, lípa stará 400 let.

Řídeč: Ve středověku se zde dolovalo uhlí, jižně od obce doly na železnou rudu. Po modré turistické značce směrem k Chabičovu je „oltářní kámen“.

Mutkov: V horní části vesnice zachovalý soubor původních staveb se znaky typickými pro tuto oblast.

Domy na nízké podezdívce, přízemí odděleno od štítu podlomeníci, střechy s šikmým zakončením štítu tzv. „valba“. Nejmenší obec na Olomoucku.

Chabičov: Severně od obce v úvozu tzv. „chabičovský devon“ mimořádně cenné paleontologické naleziště. Před obcí vpravo od silnice po modré turistické značce vyhlídkový altán s místem dalekého rozhledu.

Hlásnice: V lese Kamínka pod Hlásnicí se v minulosti nacházely významné doly na železnou rudu. V oblasti deset hlubinných jam, nejhlubší jáma Adolf – 67 m.





Městské informační centrum Šternberk

ČSA 19, Šternberk tel.: 587 571 243, 730 191 120

e-mail mic@mkzsternberk.cz, provozní doba: pondělí - pátek 08:00 - 17:00

sobota - neděle 09:00 - 17:00

Vydalo Město Šternberk ve spolupráci s obcemi Mikroregionu Šternbersko v roce 2014,
www.sternberk.eu, Foto: m-ARK, archiv města. Design a tisk: m-ARK 2014, www.m-ark.cz