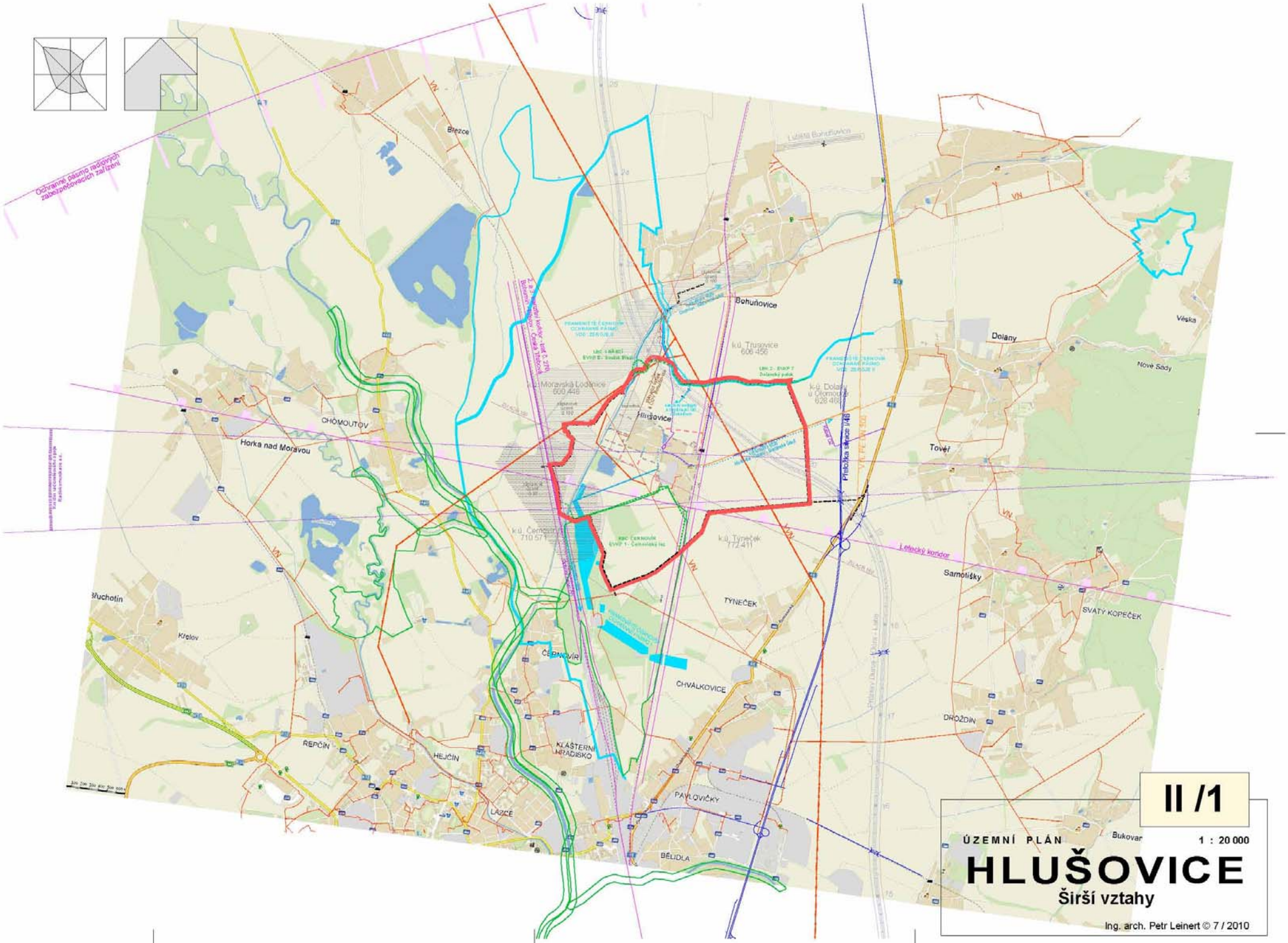

II /1

ÚZEMNÍ PLÁN

1 : 20 000

HLUŠOVICE

Širší vztahy

Ing. arch. Petr Leinert © 7 / 2010

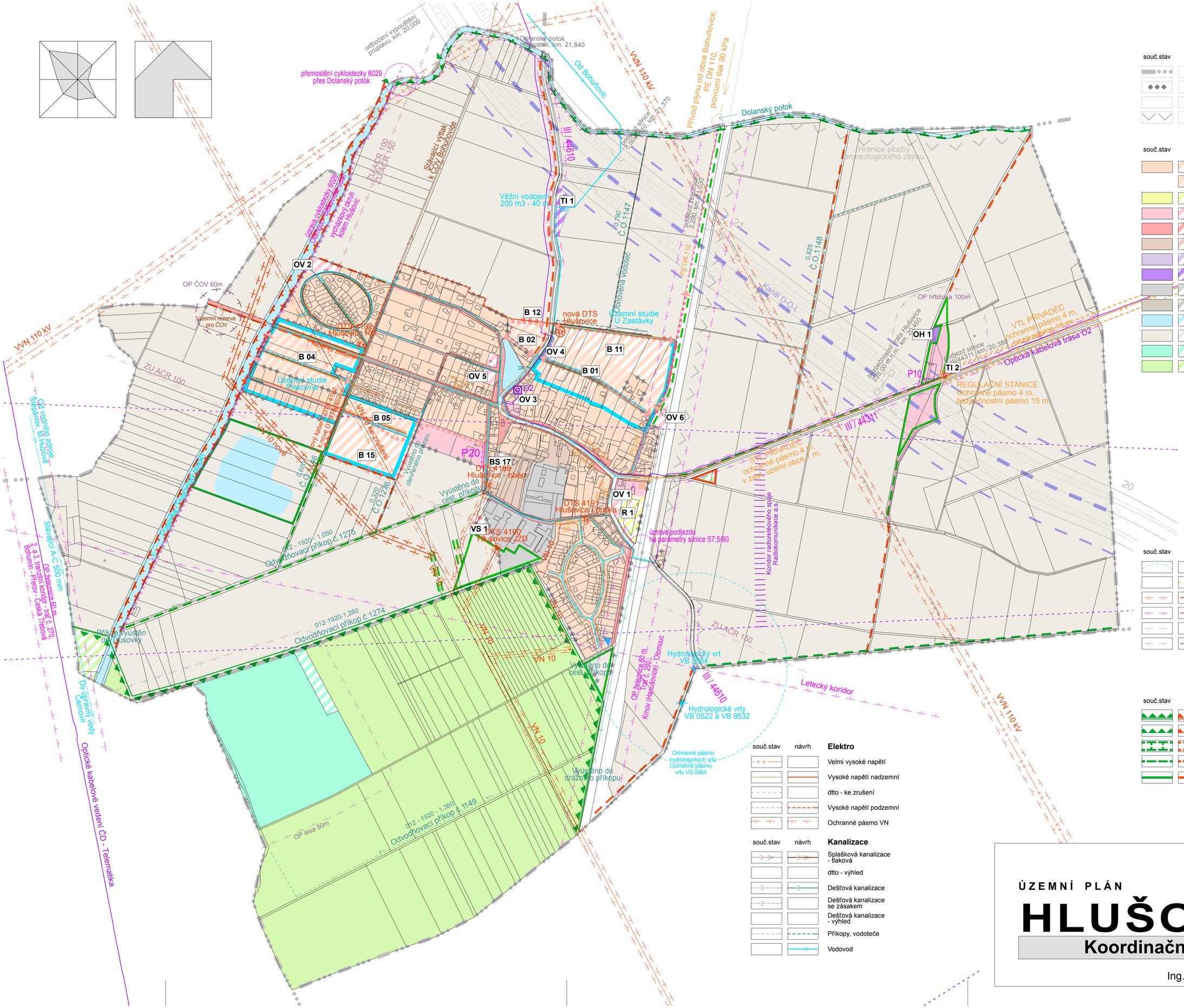

souč.stav návrh **Hranice**

- Hranice katastrálního území
- Hranice zastavěného území k 1.6.2009
- Hranice zastavitelného území
- Hranice plochy archeologického zájmu

souč.stav návrh **Legenda ploch**

- Plochy bydlení
- (návrh dle původního územního plánu, ale dosud nezastavěné)
- Plochy rekreace
- Plochy občanského vybavení
- Plochy (linie) veřejných prostranství
- Plochy smíšené obytné
- Plochy dopravní infrastruktury
- Plochy technické infrastruktury
- Plochy výroby a skladování
- Plochy smíšené výrobní
- Plochy vodní a vodohospodářské
- Plochy zemědělské
- Plochy lesní
- Plochy přírodní

souč.stav návrh **Ochranná pásma**

- Ochranné pásmo hydrologických vrtů
- Bezpečnostní pásmo VTL plynu
- Ochranné pásmo elektrozařízení
- Ochranné pásmo dopravní
- Zájmové území ZU ACR 100 a ZU ACR 150
- Ostatní ochranná pásma

souč.stav návrh **Prvky USES**

- Biocentrum regionálního významu
- Biocentrum lokálního významu
- Biokoridor lokálního významu
- Interakční prvek liniový
- Interakční prvek plošný

souč.stav návrh **Elektro**

- Velmi vysoké napětí
- Vysoké napětí nadzemní
- dtto - ke zrušení
- Vysoké napětí podzemní
- Ochranné pásmo VN

souč.stav návrh **Kanalizace**

- Splašková kanalizace - tlaková
- dtto - výhled
- Dešťová kanalizace
- Dešťová kanalizace se zásakem
- Dešťová kanalizace - výhled
- Příkopy, vodoteče
- Vodovod

II /2

ÚZEMNÍ PLÁN

1 : 5 000

HLUŠOVICE

Koordinační výkres

Ing. arch. Petr Leinert © 7 / 2010

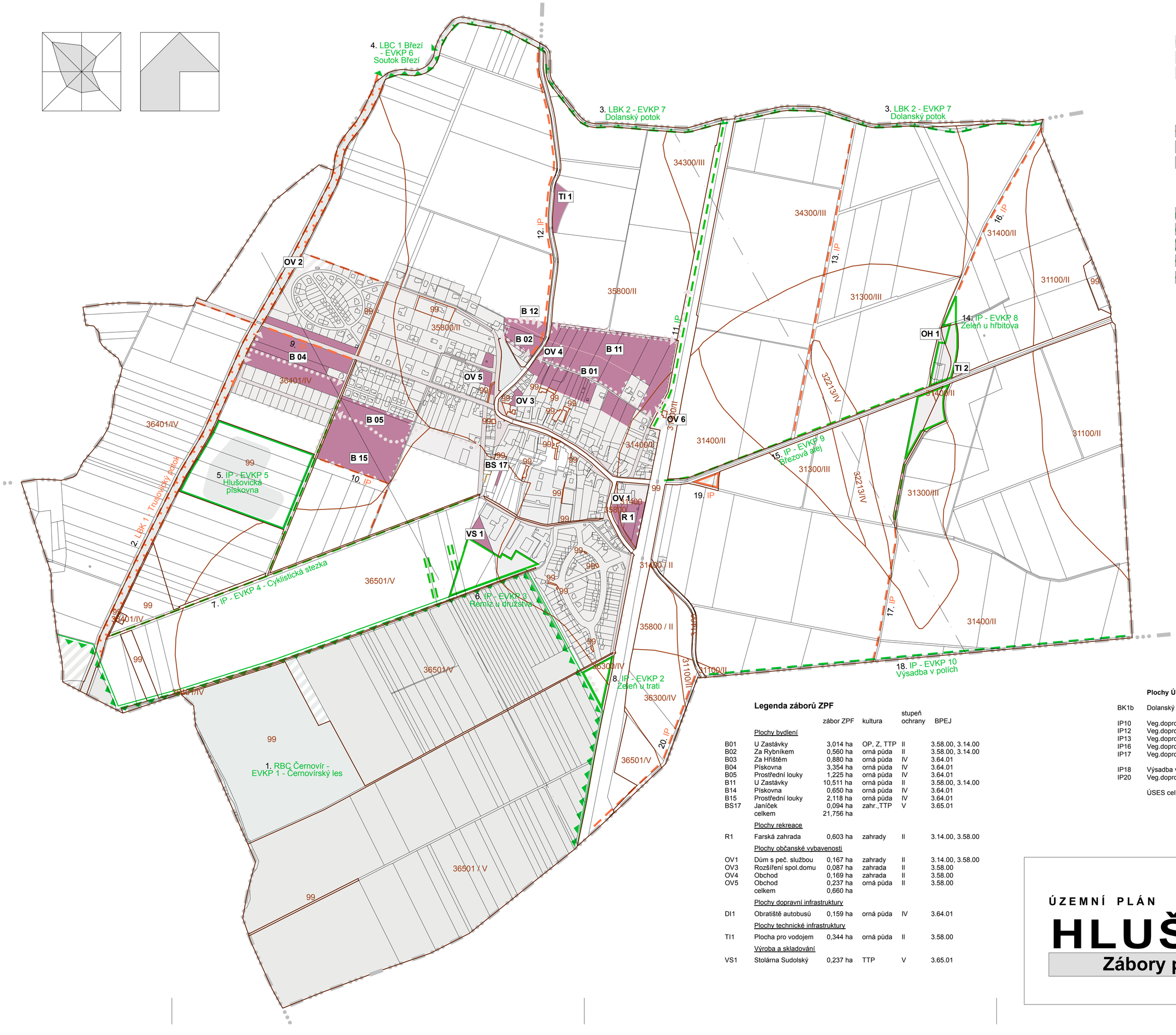

souč.stav návrh **Hranice**

- Hranice katastrálního území
- Hranice zastavěného území k 1.6.2009
- Hranice zastavitelného území

souč.stav návrh **Zemědělský půdní fond**

- Hranice BPEJ
- 36501/V — Označení BPEJ / třída ochrany
- Zábory ZPF

souč.stav návrh **Prvky ÚSES**

- Biocentrum regionálního významu
- Biocentrum lokálního významu
- Biokoridor lokálního významu
- Interakční prvek liniový
- Interakční prvek plošný

Legenda rozvojových ploch

B	**Plochy bydlení**		
B01	U Zastávky	2,86 ha -	32 RD
B11	U Zastávky	2,84 ha -	28 RD
B02	Za Rybníkem	0,56 ha -	6 RD
B12	Za Rybníkem	0,28 ha -	3 RD
B04	Pískovna	3,35 ha -	34 RD
B05	Prostřední louky	1,24 ha -	12 RD
B15	Prostřední louky	2,12 ha -	21 RD
BS17	Proluka v centru	0,34 ha -	3 RD
R	**Plochy rekreace**		
R1	Farská zahrada	0,603 ha	
OV	**Plochy občanského vybavení**		
OV1	U kostela	0,167 ha	
OV2	Za hřištěm	0,270 ha	
OV3	Rozšíření společ. domu	0,104 ha	
OV4	U silnice na sever	0,182 ha	
OV5	U rybníka na návsi	0,455 ha	
OV6	Zastávka	0,280 ha	
TI	**Plochy technické infrastruktury**		
TI1	Plocha pro vodojem	0,344 ha	
TI2	Plocha regulační st. plynu	0,014 ha	
VS	**Výroba a skladování**		
VS1	Doplnění bývalého ZD	0,237 ha	
	Odpadové hospodářství		
OH1	Plocha pro inertní odpad		

Legenda záborů ZPF

		zábor ZPF	kultura	stupeň ochrany	BPEJ
	Plochy bydlení				
B01	U Zastávky	3,014 ha	OP, Z, TTP	II	3.58.00, 3.14.00
B02	Za Rybníkem	0,560 ha	orná půda	II	3.58.00, 3.14.00
B03	Za Hřištěm	0,880 ha	orná půda	IV	3.64.01
B04	Pískovna	3,354 ha	orná půda	IV	3.64.01
B05	Prostřední louky	1,225 ha	orná půda	IV	3.64.01
B11	U Zastávky	10,511 ha	orná půda	II	3.58.00, 3.14.00
B14	Pískovna	0,650 ha	orná půda	IV	3.64.01
B15	Prostřední louky	2,118 ha	orná půda	IV	3.64.01
BS17	Janíček	0,094 ha	zahr.,TTP	V	3.65.01
	celkem	21,756 ha			
	Plochy rekreace				
R1	Farská zahrada	0,603 ha	zahrady	II	3.14.00, 3.58.00
	Plochy občanské vybavenosti				
OV1	Dům s peč. službou	0,167 ha	zahrady	II	3.14.00, 3.58.00
OV3	Rozšíření spol.domu	0,087 ha	zahrada	II	3.58.00
OV4	Obchod	0,169 ha	zahrada	II	3.58.00
OV5	Obchod	0,237 ha	orná půda	II	3.58.00
	celkem	0,660 ha			
	Plochy dopravní infrastruktury				
DI1	Obratiště autobusů	0,159 ha	orná půda	IV	3.64.01
	Plochy technické infrastruktury				
TI1	Plocha pro vodojem	0,344 ha	orná půda	II	3.58.00
	Výroba a skladování				
VS1	Stolárna Sudolský	0,237 ha	TTP	V	3.65.01

Plochy ÚSES

BK1b	Dolanský potok	0,260 ha	orná půda	II,III	3.14.00, 3.43.00 3.58.00
IP10	Veg.doprovod cesty	0,090 ha	orná půda	IV,V	3.64.01, 3.65.01
IP12	Veg.doprovod cesty	0,195 ha	orná půda	II	3.58.00
IP13	Veg.doprovod cesty	0,216 ha	orná půda	II,III	3.13.00, 3.43.00
IP16	Veg.doprovod cesty	0,159 ha	orná půda	II	3.14.00
IP17	Veg.doprovod cesty	0,096 ha	orná půda	II,III,IV	3.13.00, 3.14.00 3.22.13
IP18	Výsadba v polích	0,294 ha	orná půda	II	3.14.00
IP20	Veg.doprovod cesty	0,105 ha	orná půda	II,III,IV	3.11.00, 3.63.00 3.65.01
	ÚSES celkem	1,415 ha			

II /3

ÚZEMNÍ PLÁN 1 : 5 000

HLUŠOVICE

Zábory půdního fondu

Ing. arch. Petr Leinert © 7 / 2010